

Tp. Hồ Chí Minh, ngày 13 tháng 02 năm 2025

BẢN TIN DỰ BÁO TUẦN

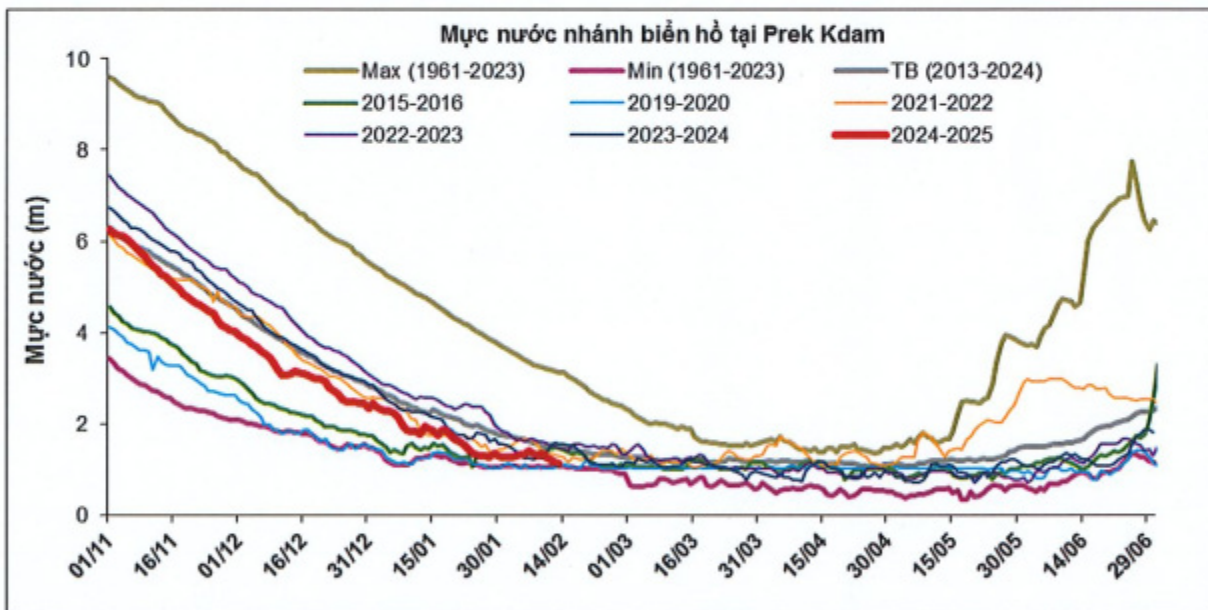
DỰ BÁO NGUỒN NƯỚC VÙNG ĐỒNG BẰNG SÔNG CỬU LONG PHỤC VỤ CHỈ ĐẠO SẢN XUẤT VÀ ĐIỀU HÀNH CẤP NƯỚC MÙA KIẾT NĂM 2024-2025 (Tuần từ 14/02/2025 – 20/02/2025)

1. DIỄN BIẾN NGUỒN NƯỚC SÔNG MÊ CÔNG

Hai yếu tố thượng lưu quan trọng đến diễn biến nguồn nước, xâm nhập mặn ở ĐBSCL là lượng trữ trong Biển Hồ (Tonle Sap) và dòng chảy đến Kratie được cập nhật dưới đây.

1.1. Chế độ nước trong Biển Hồ (Tonle Sap)

Mức nước nhánh vào hồ Tonle Sap tại Prek Kdam (Hình 1), ngày 13/02 ở cao trình 1,13m.



Hình 1. Diễn biến mực nước trạm Prek Kdam - Biển hồ, cập nhật ngày 13/02/2025

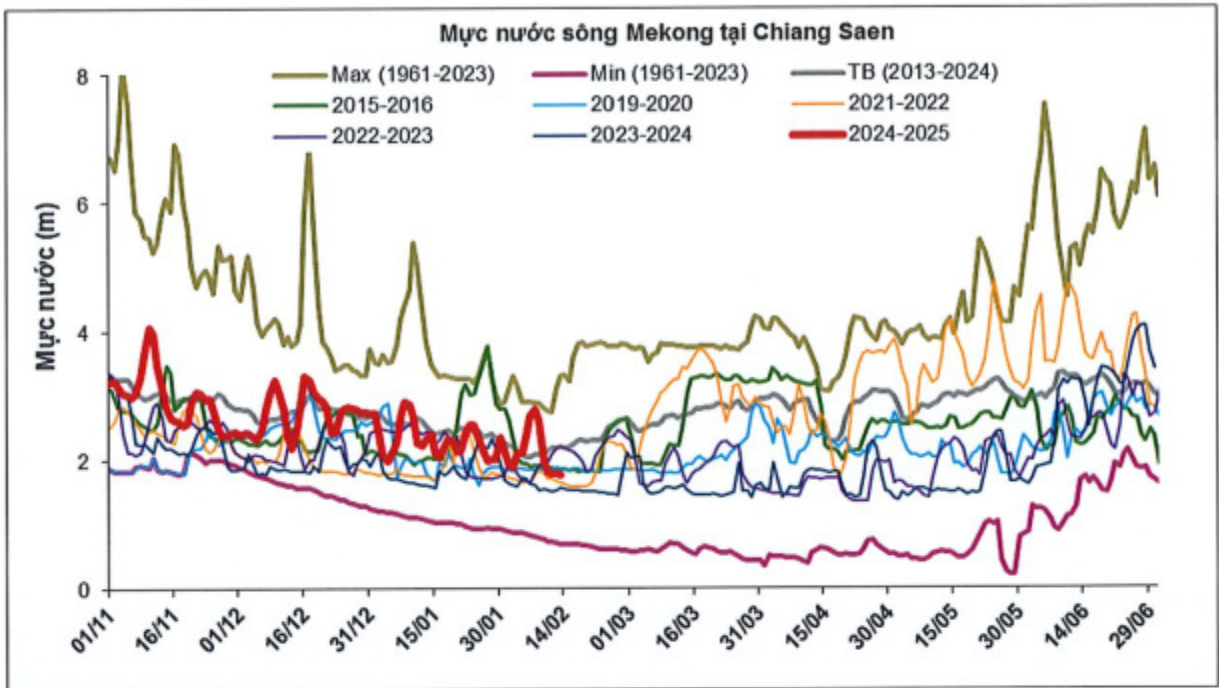
1.2. Dòng chảy trên dòng chính sông Mê Công

Bảng 1: Mực nước* hiện tại các trạm chính và dung tích hồ Tonle Sap

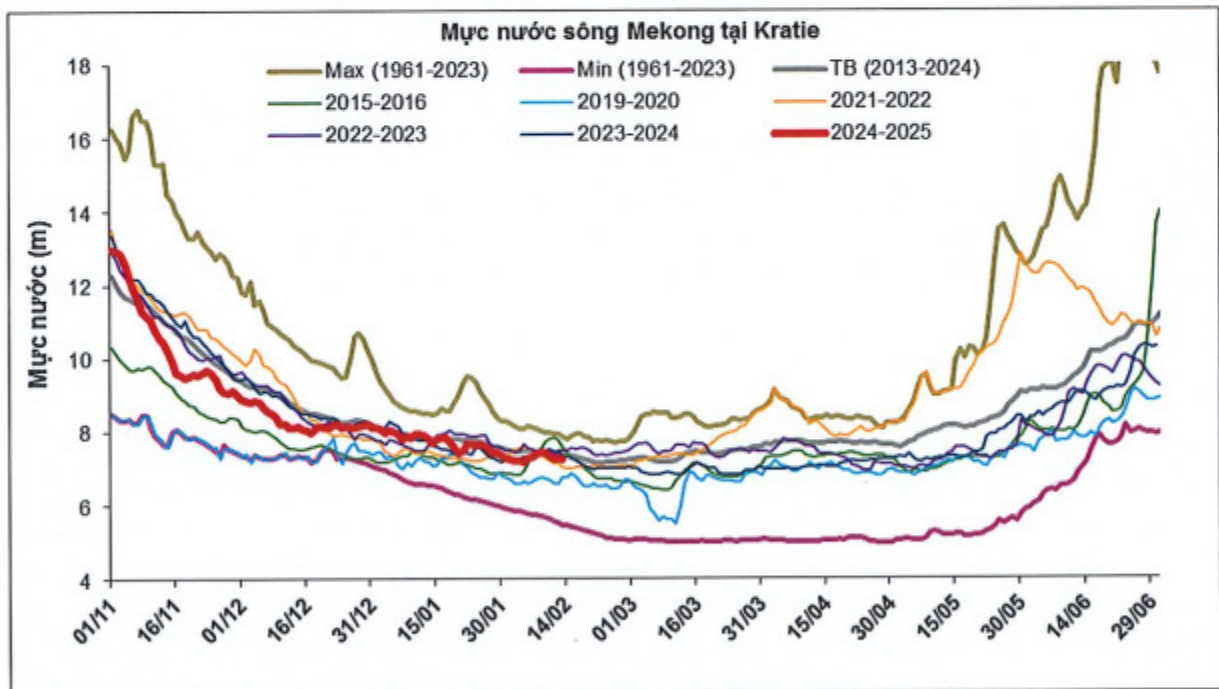
Trạm	Đơn vị	Giá trị ngày 13/02/2025	Khác biệt mực nước (m) và dung tích hồ (tỷ m ³) so với một số năm cùng thời điểm					
			TB (2013-2024)	2023-2024	2022-2023	2021-2022	2019-2020	2015-2016
Chiang Saen*	m	1,77	-0,43	+0,21	-0,43	+0,13	-0,10	-0,08
Kratie*	m	7,26	-0,13	-0,11	-0,22	+0,22	+0,51	-0,35
Prekdam*	m	1,13	-0,37	-0,43	-0,34	-0,19	+0,05	-0,33
Dung tích hồ	Tỷ m ³	3,30	-0,65	-0,92	-2,40	-0,81	+1,11	+1,13

Ghi chú: *: cao độ mực nước các trạm thượng lưu theo số liệu của MRC là cao độ tương đối; (-) là thấp hơn;

Hình 2 và Hình 3 cập nhật diễn biến mực nước đến ngày 13/02/2025 tại trạm Chiang Saen và trạm Kratie trên dòng chính sông Mê Công về đồng bằng:



Hình 2. Diễn biến mực nước tại Chiang Saen –Thái Lan



Hình 3. Diễn biến mực nước về qua trạm Kratie

Bảng 2: Mực nước lớn nhất hiện tại một số trạm trên đồng bằng

Trạm	Ngày 13/02/2025	Mực nước (m) so với một số năm cùng thời điểm (-) là thấp hơn					
		TB (2013-2024)	2023-24	2022-23	2021-22	2019-20	2015-16
Tân Châu	1,35	-0,02	-0,38	+0,06	+0,14	-0,07	+0,03
Châu Đốc	1,55	+0,06	-0,33	+0,12	+0,18	+0,09	+0,06
Mỹ Thuận	1,34	+0,05	-0,46	+0,19	+0,17	-0,09	+0,10
Cần Thơ	1,47	+0,13	-0,43	+0,32	+0,32	-0,04	+0,08

Dòng chảy về châu thổ sông Mê Công vào mùa kiệt phụ thuộc vào lưu lượng điều tiết từ thượng nguồn, dòng chảy từ Biển Hồ Tonle Sap và thay đổi theo triều, cụ thể:

- Tại trạm Kratie: Tính đến ngày 13/02/2025, mực nước tại trạm Kratie hiện ở mức 7,26m. So sánh với số liệu trong quá khứ cho thấy, mực nước hiện cao hơn khoảng 0,51m so với mùa khô 2019-2020; khoảng 0,22m so với mùa khô 2021-2022, tuy nhiên thấp hơn khoảng 0,11m so với mùa khô 2023-2024; khoảng 0,35m so với mùa khô 2015-2016; khoảng 0,13m so với TBNN; khoảng 0,22m so với mùa khô 2022-2023.

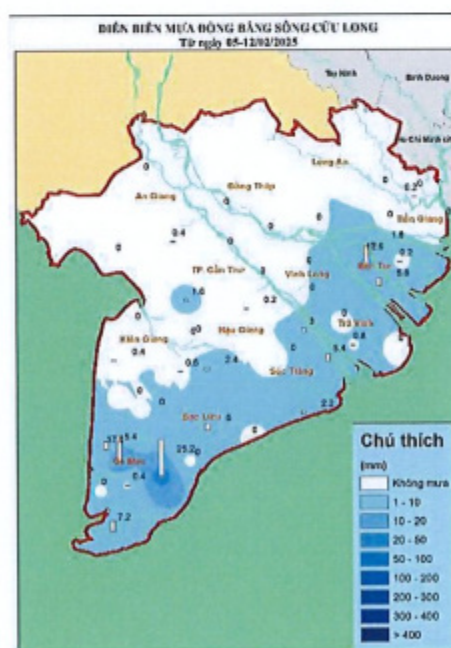
- Tại Biển Hồ: Hồ Tonle Sap hiện đang trong giai đoạn xả nước, dung tích hiện tại còn khoảng 3,30 tỷ m³. So sánh với số liệu trong quá khứ cho thấy, dung tích hiện tại cao hơn khoảng 1,11 tỷ m³ so với mùa khô 2019-2020; khoảng 1,13 tỷ m³ so với mùa khô 2015-2016, tuy nhiên thấp hơn khoảng 0,65 tỷ m³ so với TBNN; khoảng 0,92 tỷ m³ so với mùa khô 2023-2024; khoảng 2,4 tỷ m³ so với mùa khô 2022-2023; khoảng 0,81 tỷ m³ so với mùa khô 2021-2022.

- Tại Tân Châu và Châu Đốc: Mực nước tại trạm Tân Châu và Châu Đốc ngày 13/02/2025 đạt lần lượt là 1,35 m và 1,55 m. Dự báo xu thế mực nước lớn nhất đầu nguồn ĐBSCL sẽ giảm trong tuần dự báo.

2. DIỄN BIẾN NGUỒN NƯỚC TRÊN ĐỒNG BẰNG VÀ DỰ BÁO TIỀM NĂNG NGUỒN NƯỚC MÙA KHÔ

2.1. Diễn biến mưa trên đồng bằng

Trong tuần từ ngày 05-12/02/2025, xuất hiện mưa rải rác một số nơi ở vùng Ven biển ĐBSCL (Hình 4). Dự báo tuần tới sẽ có mưa vào cuối tuần dự báo với vũ lượng khoảng 10mm ở một số nơi ĐBSCL.



Hình 4. Bản đồ lũy tích lượng mưa trên Đồng bằng (từ ngày 05-12/02/2025)

Theo dự báo cập nhật ENSO ngày 21/01/2025 của CPC, ảnh hưởng của La Niña

dự báo sẽ kéo dài trong tháng 1- tháng 3/2025 với khả năng xảy ra là 66%, giảm xuống còn 50% khả năng xảy ra trong giai đoạn tháng 2 – tháng 4/2025. Giai đoạn tháng 3 – tháng 5/2025 trở đi đến tháng 7 – tháng 9/2025 hiện tượng ENSO trung tính chiếm ưu thế.

2.2. Diễn biến và dự báo nguồn nước vùng đồng bằng sông Cửu Long trong tuần

Trong tuần từ 07/02/2025 - 13/02/2025 xả nước từ thủy điện Cảnh Hồng xuống hạ lưu dao động trong khoảng từ 632 m³/s đến 642 m³/s, là tuần xả thấp nhất từ đầu mùa kiệt năm nay. Các hồ chứa trên lưu vực sông Mê Công thuộc Trung Quốc có dung tích điều tiết là 19,76 tỷ m³, tương đương với 83,1% tổng dung tích hữu ích. Các hồ chứa hạ lưu vực Mê Công có 67,8% tổng dung tích hữu ích. Tổng dung tích nước có thể điều tiết cho mùa kiệt năm 2024-2025 trên lưu vực sông Mê Công ở hiện tại vào khoảng 48,02 tỷ m³. Dự báo dòng chảy bình quân về ĐBSCL các tháng đầu mùa kiệt 2024-2025 tại Bảng 3.

Bảng 3: Lưu lượng thực đo và dự báo tại Kratie 2024-2025

Tháng	Qkratie (m ³ /s)	So với một số năm					
		TB (2013-2024)	2023-24	2022-23	2021-22	2019-20	2015-16
Th.1/2025	3.997	-125	+128	-16	+536	+938	+865
Dự báo Th.02/2025	3.157	-224	-52	-427	-20	+771	+120
Dự báo Th.03/2025	2.840	-596	+47	-821	-1.031	+696	+256

Dòng chảy về đồng bằng giảm nhanh làm mặn đã xuất hiện sớm trên các cửa sông, tháng 1 mặn đã vào sâu trên các cửa sông và sẽ đạt đỉnh trong giai đoạn tháng 2/2025 đến tháng 4/2025. Trong tuần qua (từ 7/2-13/2/2025), ranh mặn 4g/l khi vào sâu nhất cách biển 37-48km trên các nhánh sông Cửu Long. Dự báo nguồn nước trong tuần tới: Mặn tiếp mặn có xu thế giảm dần, ranh mặn 4g/l khi thấp nhất cách biển 30-35km trên các nhánh sông Tiền; 43-45km trên nhánh sông Hàm Luông, 36-40km trên nhánh sông Cổ Chiên và 35-40km trên nhánh sông Hậu.

- Vùng thượng ĐBSCL, bao gồm phần đất tỉnh An Giang, Đồng Tháp, thượng nguồn Long An, Kiên Giang và TP. Cần Thơ nguồn nước đảm bảo.

- Vùng giữa ĐBSCL, bao gồm phần đất thuộc TP. Cần Thơ, tỉnh Tiền Giang, Long An, Kiên Giang, Hậu Giang, Đồng Tháp, tỉnh Vĩnh Long và vùng được kiểm soát mặn ở Bạc Liêu, Sóc Trăng, Trà Vinh, Bến Tre. Trong tuần, các cửa sông Cửu Long mặn tiếp tục duy trì cao ở các ngày đầu tuần sau đó giảm nhẹ đến cuối tuần dự báo. Cuối tuần dự báo và đầu tuần tiếp theo 20-23/2/2025 các vùng cách biển hơn 40km cần tranh thủ lấy nước vào những ngày mặn thấp khi có thể.

- Vùng ven biển ĐBSCL: bao gồm ven biển các tỉnh ven biển ĐBSCL (Long An, Bến Tre, Trà Vinh, Sóc Trăng, Bạc Liêu, Cà Mau và tỉnh Kiên Giang). Mặn đã ảnh hưởng đến các vùng ven biển, nguồn nước trữ giảm nhanh, cơ hội lấy nước bổ sung là

hiếm, cần tranh thủ tích nước ngay khi có thể. Để đảm bảo sản xuất các tháng mùa khô cần tăng cường giám sát mặn, tranh thủ tích nước mỗi khi có thể, bơm gạn ngọt khi triều rút và cập nhật các bản tin dự báo thường xuyên.

Trong tuần dự báo từ 14/02/2025 đến 20/02/2025, mặn có xu thế giảm dần, ranh mặn khi thấp nhất vào khoảng 35-45km, vận hành hợp lý các công trình kiểm soát mặn, hạn chế tiêu thoát nước và sử dụng tiết kiệm nước, giám sát chặt chẽ chất lượng nước, tranh thủ lấy nước cuối tuần dự báo khi có thể để đảm bảo nước cho sản xuất. Đáng chú ý, việc xả nước thấp nhất tuần từ 7-13/2/2025 từ thủy điện Cảnh Hồng sẽ ảnh hưởng đến các vùng ven biển ĐBSCL vào đúng kỳ triều cường, dự báo xâm nhập mặn có thể đạt đỉnh lớn nhất từ đầu mùa khô giai đoạn 28/2-4/3/2025, chiều sâu ranh mặn 4g/l lớn nhất trên các cửa sông Cửu Long từ 45-62km.

3. KHUYẾN NGHỊ SẢN XUẤT VÀ QUẢN LÝ NƯỚC MÙA KIẾT 2024-2025

Nguồn nước về đồng bằng thuộc nhóm năm dưới trung bình nước, tần suất dòng chảy các tháng kiệt ở mức 60%-75%, phụ thuộc vào sự vận hành thủy điện trên lưu vực. Dự báo mặn xâm nhập mùa kiệt 2024-2025 ở mức cao hơn trung bình nhiều năm. Các tỉnh cơ bản đã hoàn thành việc xuống giống vụ Đông Xuân. Nhu cầu nước trên đồng bằng vào thời kỳ sử dụng nước cao điểm trùng với thời kỳ khan hiếm nước trên đồng bằng, Tháng 2 đến Tháng 4 là thời kỳ mặn cao, vì vậy các địa phương ven biển cần chủ động các giải pháp ứng phó phòng chống hạn mặn phù hợp với điều kiện của vùng:

- Vùng thượng ĐBSCL: nguồn nước đủ, khó khăn chủ yếu ở vùng núi cao Tịnh Biên, Tri Tôn, cần thực hiện các biện pháp trữ nước và tưới tiết kiệm nước.
- Vùng giữa ĐBSCL: nguồn nước cơ bản đảm bảo, vận hành hợp lý các công trình kiểm soát mặn và tích nước, khi lấy ngọt hoặc tưới cho cây trồng cần kiểm tra chặt chẽ độ mặn, nhất là đối với cây ăn quả.
- Vùng ven biển ĐBSCL: xâm nhập mặn bất thường có thể làm ảnh hưởng đến nguồn nước và sản xuất ở các hệ thống thủy lợi ven biển như Gò Công, Bắc Bến Tre, vùng ven biển Trà Vinh và hệ thống Long Phú-Tiếp Nhật. Do vậy, cần chuẩn bị các phương án ứng phó và tích trữ và sử dụng nước hợp lý, đặc biệt là nước đảm bảo cho các vùng ăn Trái thuộc huyện Châu Thành, Chợ Lách, Mỏ Cày Bắc – Nam thuộc tỉnh Bến Tre; huyện Kế Sách - tỉnh Sóc Trăng.

Tích nước ở các thủy điện trên lưu vực Mê Công hiện cao hơn so với cùng thời kỳ ở các năm trước. Vận hành hợp lý các hồ này sẽ tạo thuận lợi cho sản xuất trên đồng bằng trong năm. Ngược lại, vận hành tích nước bất thường có thể gây ra các tác động bất lợi. Những tháng qua các hồ thủy điện vẫn xả nước rất hạn chế làm nguồn nước về thấp hơn trung bình, đặc biệt tuần xả nước thấp từ thủy điện Cảnh Hồng đợt 07-13/2 vừa qua sẽ ảnh hưởng đến đợt mặt cao điểm cuối tháng 2- đầu tháng 3. Chính vì vậy nên xem xét khuyến nghị các nước thượng lưu Mê Công xả nước gia tăng cường trong tháng từ nay đến giữa tháng 3 sẽ góp phần giảm thiểu các

thiệt hại không đáng có ở điều kiện khí hậu thủy văn như năm nay.

Các thông tin về nguồn nước sẽ liên tục được cập nhật hàng tuần giúp các địa phương chủ động tăng cường các biện pháp trữ nước khi cần để đảm bảo an toàn cho sản xuất.

4. KẾT LUẬN - KIẾN NGHỊ

Dự báo nguồn nước về ĐBSCL mùa khô 2024-2025 thuộc nhóm năm có tần suất xuất hiện vào khoảng 60-75%, xâm nhập mặn ở mức cao hơn trung bình. Chủ động xuống giống sớm nhằm né thời kì mặn cao nhất ở giai đoạn cuối tháng 2 đến 4 (với ranh giới mặn 4g/l từ 45-65km từ cửa sông) và tích trữ nước hợp lý sẽ đảm bảo nguồn nước cho sản xuất đủ diện tích theo kế hoạch hàng năm của các địa phương. Tích nước bất thường có thể làm mặn vào sâu hơn so với dự báo.

Ngày 8/12/2024 Thủ tướng Chính phủ đã ra Công điện số 128/CĐ-TTg về việc chủ động phòng chống hạn hán thiếu nước và xâm nhập mặn, vì vậy các địa phương chủ động các giải pháp thích ứng với hạn hán và xâm nhập mặn trong năm, theo dõi cập nhật các bản tin để chủ động tích trữ nước phục vụ dân sinh và đảm bảo an toàn cho sản xuất.

VIỆN KHOA HỌC THỦY LỢI MIỀN NAM

P. VIỆN TRƯỞNG *ek*

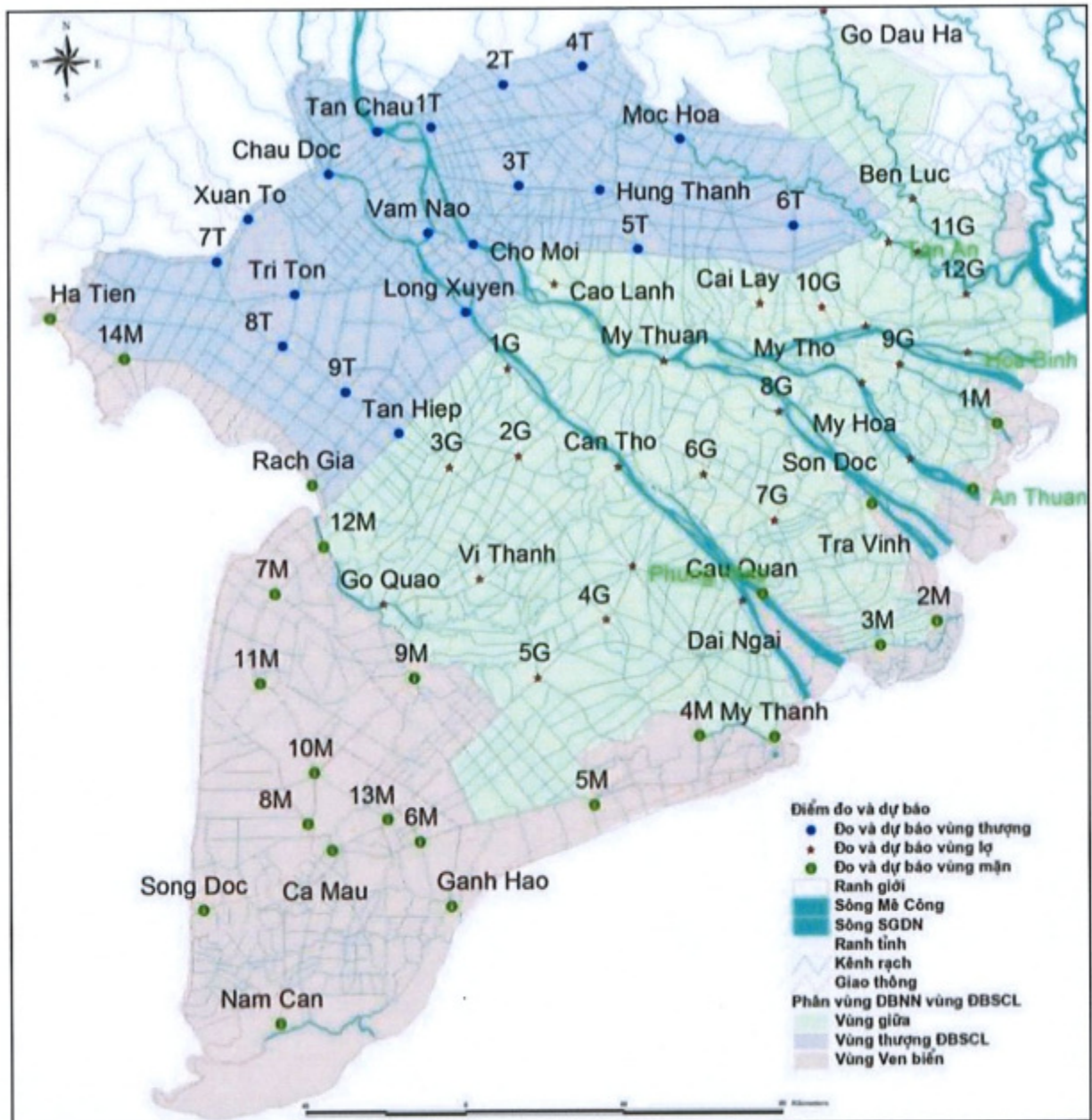


Nguyễn Nghĩa Hùng

Ghi chú :

- Việc dự báo nguồn nước mùa khô đang được thực hiện tại Viện Khoa học Thủy lợi miền Nam theo sự phân giao nhiệm vụ của Bộ. Bản tin dự báo sẽ được tiếp tục cập nhật các tuần kế tiếp và được đăng trên Website: <http://www.siwrr.org.vn>
- Ngoài ra để phục vụ kịp thời cho sản xuất, kính đề nghị các địa phương có các thông tin về tình hình xâm nhập mặn, nguồn nước, sản xuất hoặc có yêu cầu khác xin gửi về Viện theo email: dbnn.dbscl19@gmail.com
- Khi cần liên hệ gấp, xin vui lòng gọi tới: 1) Ông Trần Minh Tuấn (di động: 0913 888 478); 2) Ông Tô Quang Toàn (di động: 0918 000 377)/.

Phụ lục 1: Sơ họa vị trí các điểm dự báo nguồn nước vùng đồng bằng Sông Cửu Long



Phụ lục 2: Cập nhật mực nước lớn nhất các vùng trên ĐBSCL

STT	Trạm	Ngày dự báo							
		13/02	14/02	15/02	16/02	17/02	18/02	19/02	20/02
I. Vùng Thượng đồng bằng									
1	1T	1,24	1,23	1,20	1,15	1,09	1,07	1,06	1,04
2	2T	0,88	0,86	0,83	0,79	0,75	0,72	0,69	0,66
3	3T	1,10	1,07	1,04	1,00	0,95	0,91	0,89	0,87
4	4T	0,64	0,62	0,60	0,58	0,55	0,53	0,49	0,46
5	5T	1,05	1,04	1,01	0,99	0,94	0,92	0,90	0,87
6	6T	0,73	0,72	0,70	0,68	0,65	0,63	0,61	0,59
7	7T	0,30	0,29	0,27	0,25	0,23	0,22	0,20	0,18
8	8T	0,36	0,35	0,32	0,29	0,26	0,23	0,22	0,21
9	9T	0,39	0,37	0,34	0,30	0,26	0,24	0,23	0,23

STT	Trạm	Ngày dự báo							
		13/02	14/02	15/02	16/02	17/02	18/02	19/02	20/02
10	Châu Đốc	1,55	1,56	1,52	1,48	1,41	1,40	1,38	1,37
11	Chợ Mới	1,45	1,45	1,40	1,34	1,26	1,23	1,22	1,21
12	Hưng Thạnh	0,79	0,77	0,74	0,71	0,67	0,64	0,62	0,59
13	Long Xuyên	1,70	1,69	1,66	1,60	1,50	1,45	1,44	1,45
14	Mộc hóa	0,71	0,69	0,67	0,65	0,61	0,59	0,57	0,54
15	Tân Châu	1,35	1,35	1,32	1,27	1,21	1,18	1,17	1,16
16	Tân Hiệp	0,57	0,54	0,51	0,48	0,43	0,42	0,42	0,42
17	Tri Tôn	0,59	0,58	0,55	0,52	0,49	0,46	0,44	0,44
18	Vàm Nao	1,49	1,48	1,44	1,39	1,30	1,29	1,28	1,27
19	Xuân Tô	0,51	0,50	0,48	0,45	0,42	0,40	0,38	0,37
II. Vùng Giữa đồng bằng									
1	1G	1,60	1,61	1,56	1,50	1,41	1,36	1,35	1,35
2	2G	0,92	0,89	0,87	0,85	0,82	0,79	0,79	0,80
3	3G	0,58	0,55	0,53	0,49	0,44	0,43	0,44	0,44
4	4G	1,19	1,18	1,14	1,08	1,02	0,96	0,97	1,00
5	5G	0,80	0,79	0,76	0,73	0,68	0,64	0,64	0,64
6	6G	1,43	1,44	1,43	1,36	1,24	1,20	1,18	1,19
7	7G	1,17	1,15	1,12	1,10	1,03	0,95	1,06	1,17
8	8G	1,38	1,40	1,39	1,33	1,22	1,19	1,18	1,16
9	9G	1,54	1,53	1,47	1,39	1,29	1,24	1,24	1,27
10	10G	1,10	1,11	1,07	1,03	0,95	0,93	0,90	0,89
11	11G	1,09	1,11	1,08	1,04	0,96	0,93	0,90	0,88
12	12G	1,26	1,29	1,27	1,21	1,12	1,09	1,04	1,01
13	Bến Lức	1,50	1,49	1,45	1,39	1,28	1,25	1,24	1,25
14	Cai Lậy	1,24	1,24	1,21	1,18	1,10	1,08	1,06	1,05
15	Cần Thơ	1,54	1,54	1,52	1,45	1,32	1,29	1,28	1,29
16	Cao Lãnh	1,49	1,48	1,43	1,38	1,30	1,26	1,24	1,24
17	Đại Ngãi	1,61	1,64	1,61	1,53	1,41	1,38	1,36	1,32
18	Gò Dầu Hạ	0,91	0,87	0,82	0,75	0,65	0,62	0,64	0,67
19	Gò Quao	0,71	0,68	0,65	0,61	0,53	0,53	0,56	0,59
20	Hòa Bình	1,29	1,31	1,30	1,23	1,13	1,09	1,05	1,02
21	Mỹ Hoà	1,40	1,41	1,41	1,34	1,24	1,20	1,18	1,15
22	Mỹ Tho	1,38	1,44	1,43	1,32	1,27	1,20	1,15	1,10
23	Mỹ Thuận	1,42	1,44	1,42	1,34	1,24	1,21	1,19	1,17
24	Phụng Hiệp	1,39	1,40	1,38	1,31	1,17	1,14	1,14	1,15
25	Sơn Đốc	1,47	1,51	1,48	1,42	1,31	1,23	1,18	1,17
26	Tân An	1,52	1,53	1,52	1,46	1,40	1,35	1,32	1,30
27	Vị Thanh	0,79	0,76	0,72	0,68	0,60	0,61	0,63	0,64
III. Vùng ven biển									
1	1M	1,40	1,43	1,41	1,35	1,26	1,23	1,17	1,11
2	2M	1,52	1,58	1,54	1,48	1,38	1,33	1,28	1,25
3	3M	1,59	1,65	1,63	1,52	1,43	1,37	1,35	1,30
4	4M	1,59	1,67	1,65	1,52	1,44	1,39	1,37	1,33

STT	Trạm	Ngày dự báo							
		13/02	14/02	15/02	16/02	17/02	18/02	19/02	20/02
5	5M	1,74	1,76	1,72	1,65	1,52	1,49	1,49	1,48
6	6M	1,46	1,40	1,34	1,24	1,10	1,13	1,16	1,21
7	7M	0,50	0,47	0,44	0,38	0,31	0,33	0,35	0,36
8	8M	0,80	0,77	0,74	0,70	0,66	0,65	0,66	0,67
9	9M	0,75	0,73	0,70	0,66	0,58	0,59	0,63	0,65
10	10M	0,65	0,63	0,60	0,56	0,52	0,51	0,52	0,53
11	11M	0,62	0,59	0,56	0,52	0,47	0,46	0,47	0,48
12	12M	0,72	0,64	0,53	0,42	0,33	0,40	0,46	0,51
13	13M	0,75	0,73	0,72	0,68	0,63	0,63	0,64	0,64
14	14M	0,30	0,29	0,28	0,26	0,24	0,22	0,20	0,18
15	An Thuận	1,46	1,49	1,47	1,40	1,27	1,23	1,18	1,15
16	Cà Mau	1,05	1,00	0,94	0,86	0,79	0,78	0,80	0,82
17	Cầu Quan	1,72	1,77	1,75	1,64	1,55	1,51	1,48	1,45
18	Gành Hào	2,04	2,05	1,99	1,89	1,82	1,79	1,79	1,77
19	Hà Tiên	0,37	0,35	0,33	0,29	0,25	0,23	0,21	0,20
20	Mỹ Thanh	1,57	1,61	1,60	1,50	1,39	1,34	1,31	1,29
21	Năm Căn	1,68	1,69	1,61	1,51	1,44	1,43	1,43	1,41
22	Rạch Giá	0,37	0,35	0,33	0,29	0,25	0,23	0,21	0,20
23	Sông Đốc	0,94	0,89	0,84	0,76	0,71	0,75	0,78	0,81
24	Trà Vinh	1,60	1,65	1,64	1,55	1,48	1,42	1,38	1,35

Ghi chú:

- Tương đương ngày đầu tuần dự báo
- Cao hơn ngày đầu tuần dự báo
- Thấp hơn ngày đầu tuần dự báo

Phụ lục 3: Dự báo độ mặn lớn nhất trong tuần một số trạm cửa sông chính trên ĐBSCL

STT	Trạm	Ngày dự báo mặn							
		13/02	14/02	15/02	16/02	17/02	18/02	19/02	20/02
1	Vàm Giồng	6,4	—	—	↓	↓	↓	↓	5,5
2	Trà Vinh	7,2	—	—	↓	↓	↓	↓	5,3
3	Mỹ Hóa	3,5	—	—	↓	↓	↓	↓	3,1
4	Cầu Quan	6,5	—	—	↓	↓	↓	↓	5,1
5	Gò Quao	4,0	↓	↓	↓	↓	3,5	↑	4,1
6	Đại Ngãi	6,3	—	—	↓	↓	↓	↓	5,0

Ghi chú:

- ↑ Mặn đang xu thế tăng
- ↑ a ↓ Mặn tăng và đạt đỉnh 'a' trước khi giảm ở các ngày sau
- ↓ Mặn đang xu thế giảm
- ↓ b ↑ Mặn giảm và đạt chân 'b' trước khi tăng trở lại ở các ngày sau
- Mặn ít biến động so với ngày trước đó