BỘ NÔNG NGHIỆP VÀ MÔI TRƯỜNG
VIỆN KHOA HỌC THỦY LỢI VIỆT NAM
VIỆN KHOA HỌC THỦY LỢI MIỀN NAM

CỘNG HÒA XÃ HỘI CHỦ NGHĨA VIỆT NAM
Độc lập – Tự do – Hạnh phúc

Tp. Hồ Chí Minh, ngày 26 tháng 11 năm 2026

BẢN TIN DỰ BÁO THÁNG 12/2026

DỰ BÁO NGUỒN NƯỚC VÙNG ĐỒNG BẰNG SÔNG CỬU LONG PHỤC VỤ CHỈ ĐẠO SẢN XUẤT VÀ ĐIỀU HÀNH CẤP NƯỚC MÙA KIỆT NĂM 2026-2027

(Tháng từ 01/12 đến 31/12/2026)

1. DIỄN BIẾN NGUỒN NƯỚC SÔNG MÊ CÔNG VÀ SẢN XUẤT TRONG THÁNG

1.1. Nguồn nước thượng lưu

Lưu lượng dòng chảy trung bình tháng 11/2026 tại trạm Kratie khoảng 6.330 m^3/s. So với cùng kỳ, thấp hơn khoảng 3.888 m^3/s so với TBNN (2013-2025), thấp hơn 11.463 m^3/s so với năm 2025 và thấp hơn khoảng 2.703 m^3/s so với năm 2024. Vì vậy mực nước tại Kratie hiện thấp hơn so với trung bình nhiều năm đến 1,25m và thấp hơn cùng kì ở năm 2025 đến 3,36m.

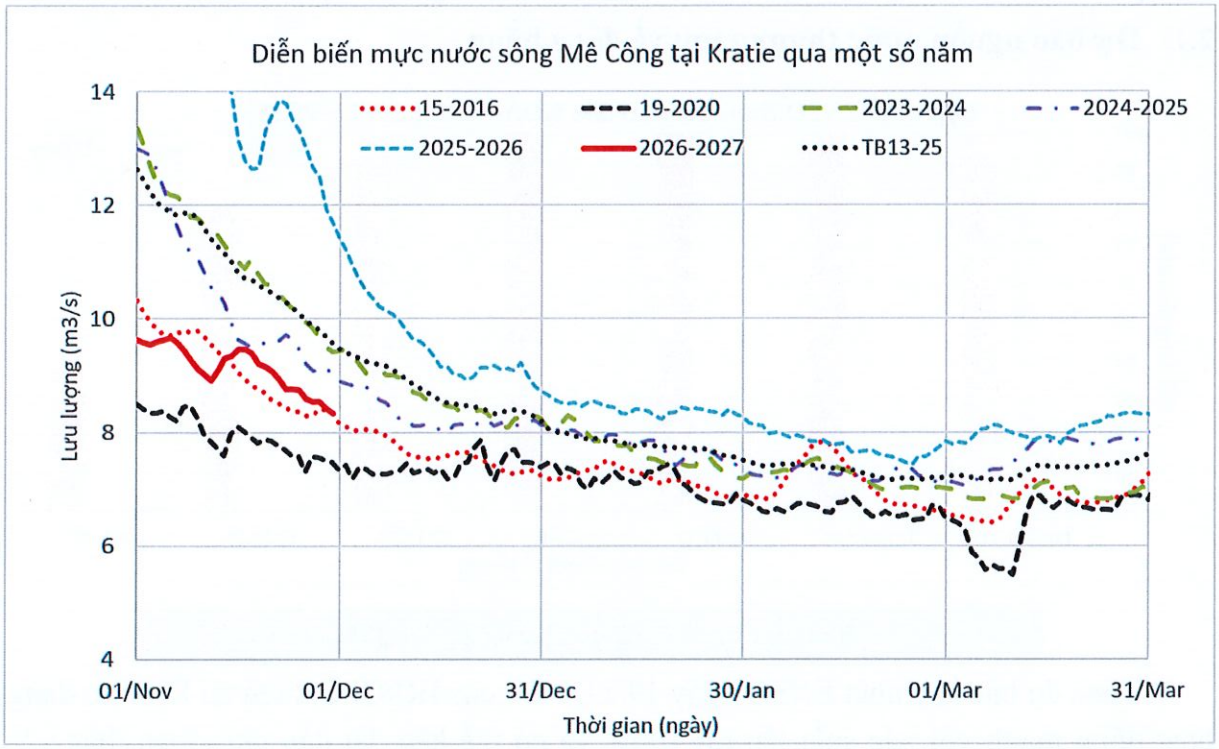

Hình 1. Diễn biến mực nước tại Kratie đến tháng 11/2026 và một số năm cùng kỳ

1.2. Diễn biến mưa trên đồng bằng

Diễn biến mưa trên đồng bằng được thống kê ở Hình 2. Tổng lượng mưa trung bình tháng ở Đồng bằng trong tháng 11/2026 khoảng 100±11mm, có nơi hơn 300mm.

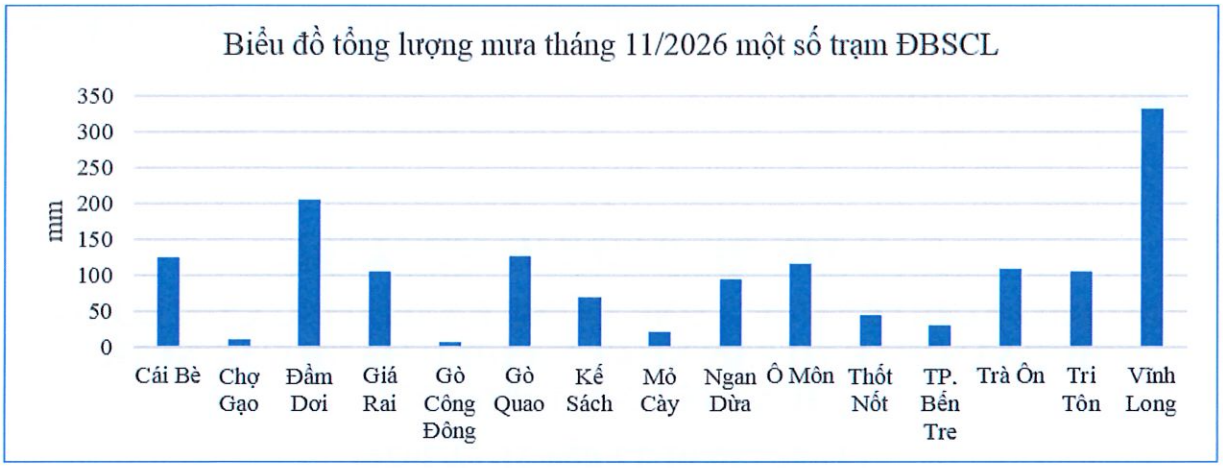

Hình 2: Diễn biến mưa trên đồng bằng sông Cửu Long trong tháng 11/2026

1.3. Tình hình sản xuất trên đồng bằng

Theo số liệu điều tra của Cục Trồng trọt, tính đến ngày 20/11/2026, Đồng bằng sông Cửu Long đã xuống giống **586.309 ha vụ Thu Đông**, đạt 92,5% diện tích kế hoạch. Đã thúc thu hoạch **242.111 ha vụ Thu Đông**, năng suất đạt 59,47 tạ/ha, sản lượng 1.618.212 tấn. Về xuống giống vụ Đông-Xuân 2026-2027, diện tích xuống giống kế hoạch khoảng **1.216.627 ha**, hiện đã gieo trồng được khoảng **299.445 ha**, tập trung chủ yếu ở tỉnh Tây Ninh và Đồng Tháp.

2. DỰ BÁO NGUỒN NƯỚC VÀ KẾ HOẠCH SỬ DỤNG NƯỚC THÁNG 12/2025

2.1. Dự báo nguồn nước thượng lưu về đồng bằng

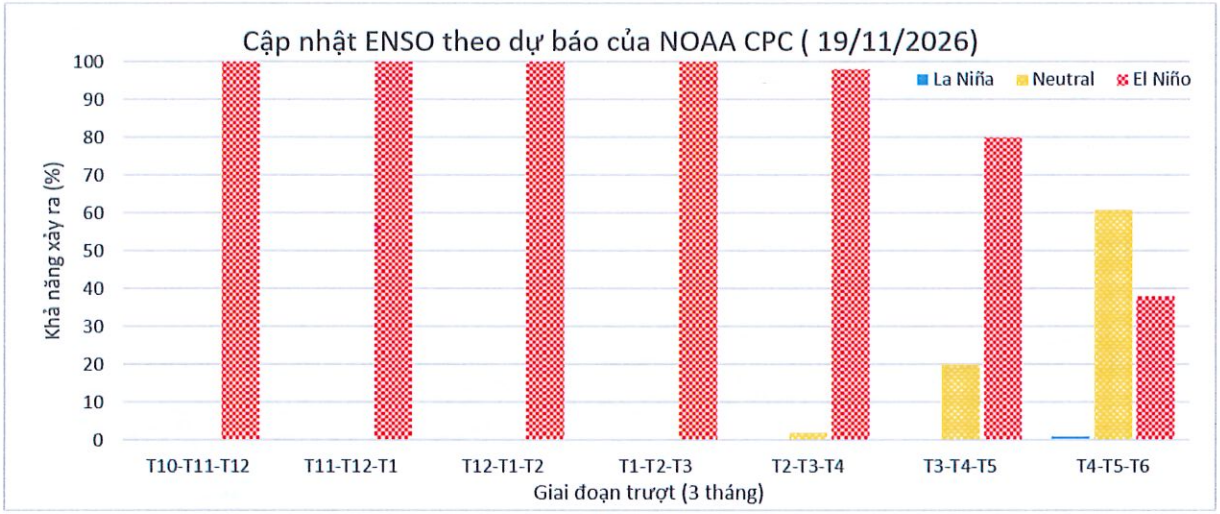

Hình 3: Cập nhật dự báo ENSO (19/11/2026)

Theo dự báo cập nhật ENSO ngày 19/11/2026 của IRI/CPC, hiện tại El Niño đang hoạt động mạnh với xác suất lên tới 100% và có thể kéo dài đến giai đoạn tháng 3-5/2027 ở xác suất rất cao. Sau đó El Niño sẽ suy giảm dần và ENSO trung tính sẽ chiếm xu thế, giai đoạn tháng 4-6/2027 xác suất xuất hiện El Niño còn 38% và ENSO trung tính ở mức 61%.

Các hồ chứa trên lưu vực sông Mê Công thuộc Trung Quốc hiện có dung tích điều

tiết vào khoảng 18,46 tỷ m^3, tương đương với 77,7% tổng dung tích hữu ích. Các hồ chứa hạ lưu vực Mê Công có 75,13% tổng dung tích hữu ích, tương đương với tổng dung tích nước có thể điều tiết cho mùa kiệt năm 2026-2027 vào khoảng 49,19 tỷ m^3. Lượng trữ nước các hồ chứa trên lưu vực thấp hơn so với cùng kỳ ở năm 2025 vào khoảng 10 tỷ m^3.

Dựa vào tình hình thời tiết, lượng trữ và khả năng điều tiết của các hồ thủy điện thượng lưu, và đóng góp dòng chảy về ĐBSCL từ Biển Hồ Tonle Sap, dự báo nguồn nước về ĐBSCL, lưu lượng bình quân tại trạm Kratie trong Tháng 12 (từ ngày 01/12 đến 31/12/2025) vào khoảng 4.632 m^3/s. Giảm sâu so với tháng 11/2026, thấp hơn khoảng 959 m^3/s so với cùng kỳ TBNN và thấp hơn khoảng 2.629 m^3/s với năm 2025.

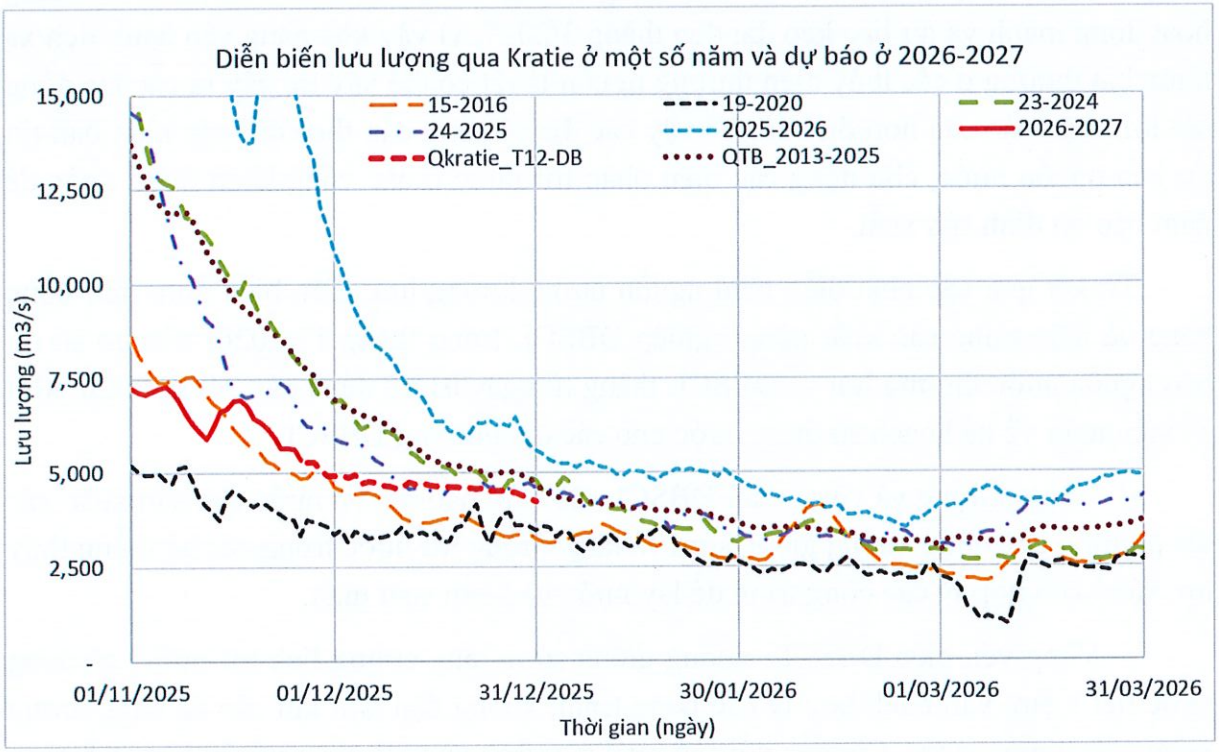

Hình 4: Dự báo diễn biến lưu lượng tháng 12 tại trạm Kratie

2.2. Dự báo dòng chảy về Đồng bằng và diễn biến xâm nhập mặn

Dự báo dòng chảy bình quân về ĐBSCL qua Kratie, lưu lượng bình quân tháng 12/2026 (4.632 m^3/s) ở mức ứng với tần suất 78,7%, thuộc tháng ít nước đến rất ít nước, xâm nhập mặn có thể ảnh hưởng đến sản xuất do mặn đến sớm. Dự báo khả năng nguồn nước trên các tiểu vùng ĐBSCL và diễn biến xâm nhập mặn:

- Vùng thượng ĐBSCL: bao gồm phần đất tỉnh An Giang, Đồng Tháp, Tây Ninh (thuộc vùng Đồng Tháp Mười) và thượng nguồn TP. Cần Thơ nguồn nước đảm bảo.

- Vùng giữa ĐBSCL: bao gồm phần đất thuộc TP. Cần Thơ, tỉnh An Giang, Tây Ninh (vùng Đồng Tháp Mười), tỉnh Đồng Tháp, tỉnh Vĩnh Long và vùng được kiểm soát mặn. Trong Tháng 12 ranh mặn 4g/l ảnh hưởng sâu nhất trên các cửa sông khoảng 35-40 km vào kỳ triều cường cuối tháng. Vận hành bất thường của thủy điện thượng nguồn

kết hợp gió Chướng có thể làm mặn vào sâu 40-45km, làm ảnh hưởng đến các cửa lấy nước trong phạm vi đến 40-50km từ cửa biển.

- Vùng ven biển ĐBSCL: bao gồm ven biển các tỉnh ven biển ĐBSCL (Tây Ninh, Vĩnh Long, Cà Mau và Tp. Cần Thơ), đầu tháng 12 ranh mặn 4g/l có thể vào sâu 25-30km, cuối tháng 12 ở ranh giới sâu 35-40 km, làm ảnh hưởng đến nguồn nước trong vùng.

2.3. Kế hoạch sử dụng nước

Đã vào giai đoạn mùa kiệt, ĐBSCL phụ thuộc hoàn toàn vào điều tiết nguồn nước thượng lưu. Tích nước ở các hồ chứa trên lưu vực hiện nay chỉ đạt khoảng 75,13% tổng dung tích hữu ích, là thấp hơn so với những năm gần đây. Thêm vào đó, El Nino đang hoạt động mạnh và dự báo kéo dài đến tháng 3/2027, vì vậy khả năng vận hành tích/xả nước bất thường ở các thủy điện thượng nguồn là rất có thể xảy ra, gây ra các tác động bất lợi, mặn vào sâu hơn dự báo. Vì vậy các địa phương cần theo dõi cập nhật bản tin dự báo nguồn nước, chủ động các biện pháp trữ nước ở các vùng khan hiếm nước để đảm bảo ổn định sản xuất.

Từ kết quả cập nhật diễn biến nguồn nước thượng lưu, diễn biến mưa trên đồng bằng và hiện trạng sản xuất nông nghiệp ĐBSCL trong tháng 11/2026; trên cơ sở dự báo nguồn nước thượng lưu về ĐBSCL tháng từ ngày 01/12 đến ngày 31/12/2026. Một số kiến nghị về kế hoạch sử dụng nước cho các địa phương ĐBSCL:

- Vùng thượng và vùng giữa ĐBSCL: để đảm bảo nguồn nước cho sản xuất, các địa phương chủ động xuống giống sớm và tăng cường trữ nước trong các hệ thống thủy lợi, vận hành hợp lý các công trình để lấy nước và kiểm soát mặn.

- Vùng ven biển ĐBSCL: xuống giống sớm, tăng cường tích trữ nước, sử dụng nước tiết kiệm, vận hành hợp lý các công trình, xuống đập tạm khi cần để tăng cường kiểm soát nguồn nước. Chuyển đổi sản xuất ở những vùng thường xuyên bị ảnh hưởng bởi hạn hán và xâm nhập mặn, tăng cường kiểm soát mặn.

-

3. KẾT LUẬN - KIẾN NGHỊ

Dự báo nguồn nước về ĐBSCL mùa khô 2026-2027 thuộc nhóm năm ít nước đến rất ít nước, xâm nhập mặn ở mức cao hơn trung bình nhiều năm, dòng chảy về bị ảnh hưởng bởi vận hành thủy điện, rủi ro bất thường, khó lường. Khả năng nguồn nước bị ảnh hưởng bởi hạn hán và xâm nhập mặn, thiếu hụt nước cho sản xuất ở một số vùng ven biển. Các địa phương sớm hoàn thành xuống giống vụ Đông Xuân để né thời kì mặn cao nhất ở giai đoạn cuối tháng 1 đến đầu tháng 4 với ranh giới mặn 4g/l từ 55-75km từ cửa sông. Các địa phương chủ động các giải pháp thích ứng với hạn hán và xâm nhập mặn trong năm ở điều kiện như dự báo.

Chi tiết diễn biến nguồn nước sẽ tiếp tục dự báo cập nhật trong các bản tin tuần và tháng tiếp theo, đề nghị các địa phương tiếp tục theo dõi để chủ động ứng phó với các tình huống diễn biến nguồn nước bất lợi được cảnh báo cập nhật./.

VIỆN KHOA HỌC THUỶ LỢI MIỀN NAM
KT. VIỆN TRƯỞNG

BỘ NÔNG NGHIỆP VÀ MÔI TRƯỜNG
VIỆN KHOA HỌC THỦY LỢI MIỀN NAM
VIỆN KHOA HỌC THỦY LỢI VIỆT NAM

PHÓ VIỆN TRƯỞNG

Nguyễn Phú Quỳnh

Ghi chú :

Ngoài bản tin tháng, nhiệm vụ sẽ tiếp tục thực hiện và gửi cho địa phương các bản tin hàng tuần. Để phục vụ kịp thời cho sản xuất chủ động điều hành cấp và tích trữ nước nhằm giảm thiểu thiệt hại có thể, kính đề nghị địa phương, các đơn vị sử dụng nếu có ý kiến, đề nghị phản hồi lại Viện Khoa học Thủy lợi miền Nam theo địa chỉ email: vkhtlmn@gmail.com; dbnn.dbscl19@gmail.com để cập nhật trong các bản tin tiếp theo.